



# 서울걷길 걷기 코스



SEOUL

본 걷기 코스는 서울특별시체육회와 25개 자치구체육회가 주최/주관하고, 서울특별시가 후원하는 「서울걷길 운영」사업에서 지정된 코스입니다.

서울시민들께 걷기 좋은 길을 소개해드리기 위해 제작되었으며, 각 코스에서 시행되는 걷기대회 행사 일정은 서울특별시체육회나 각 자치구체육회에 문의해주시기 바랍니다.

**서울시민의 건강하고 행복한 삶!**

**한국스포츠리더 서울특별시체육회**



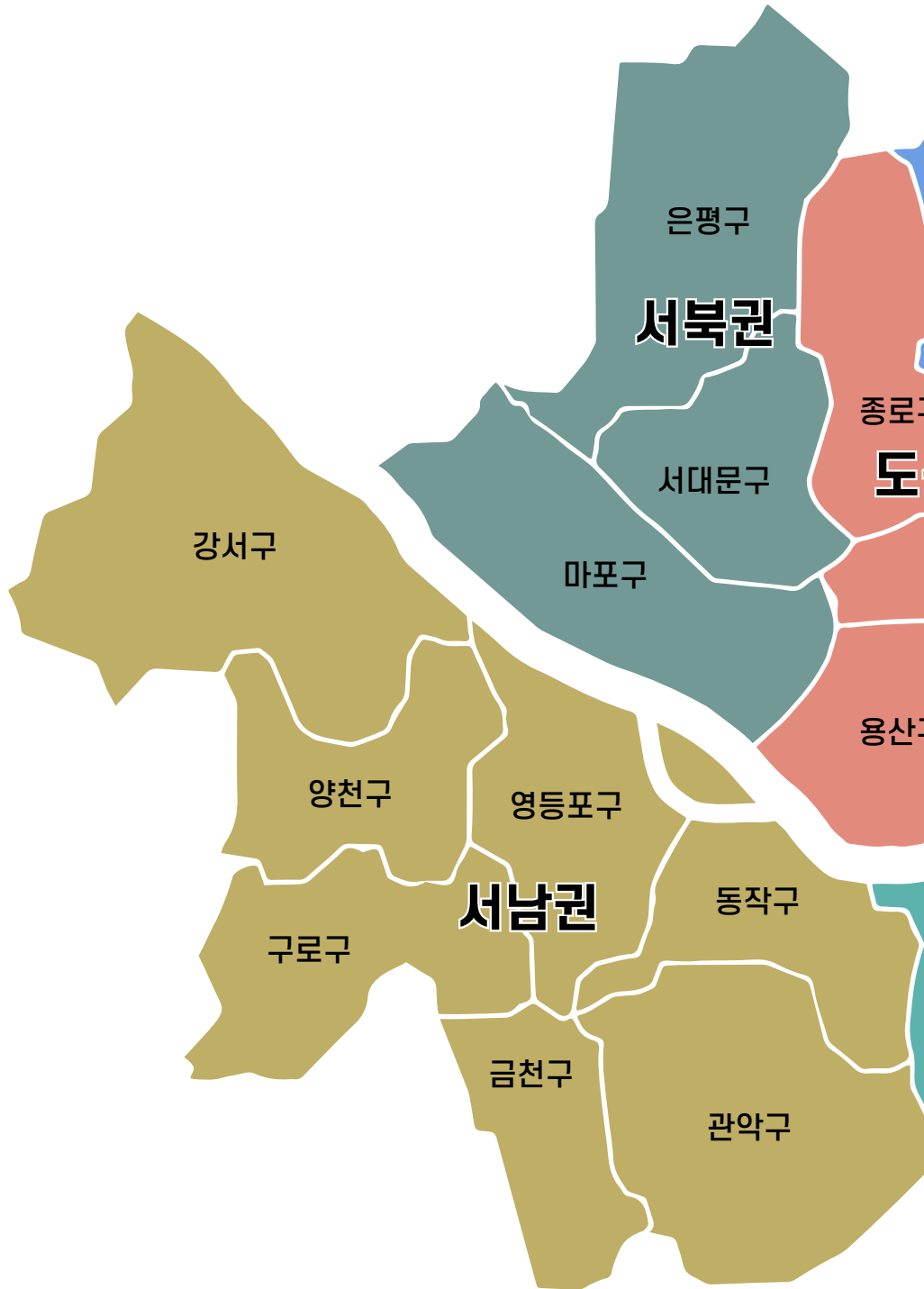
# 목차

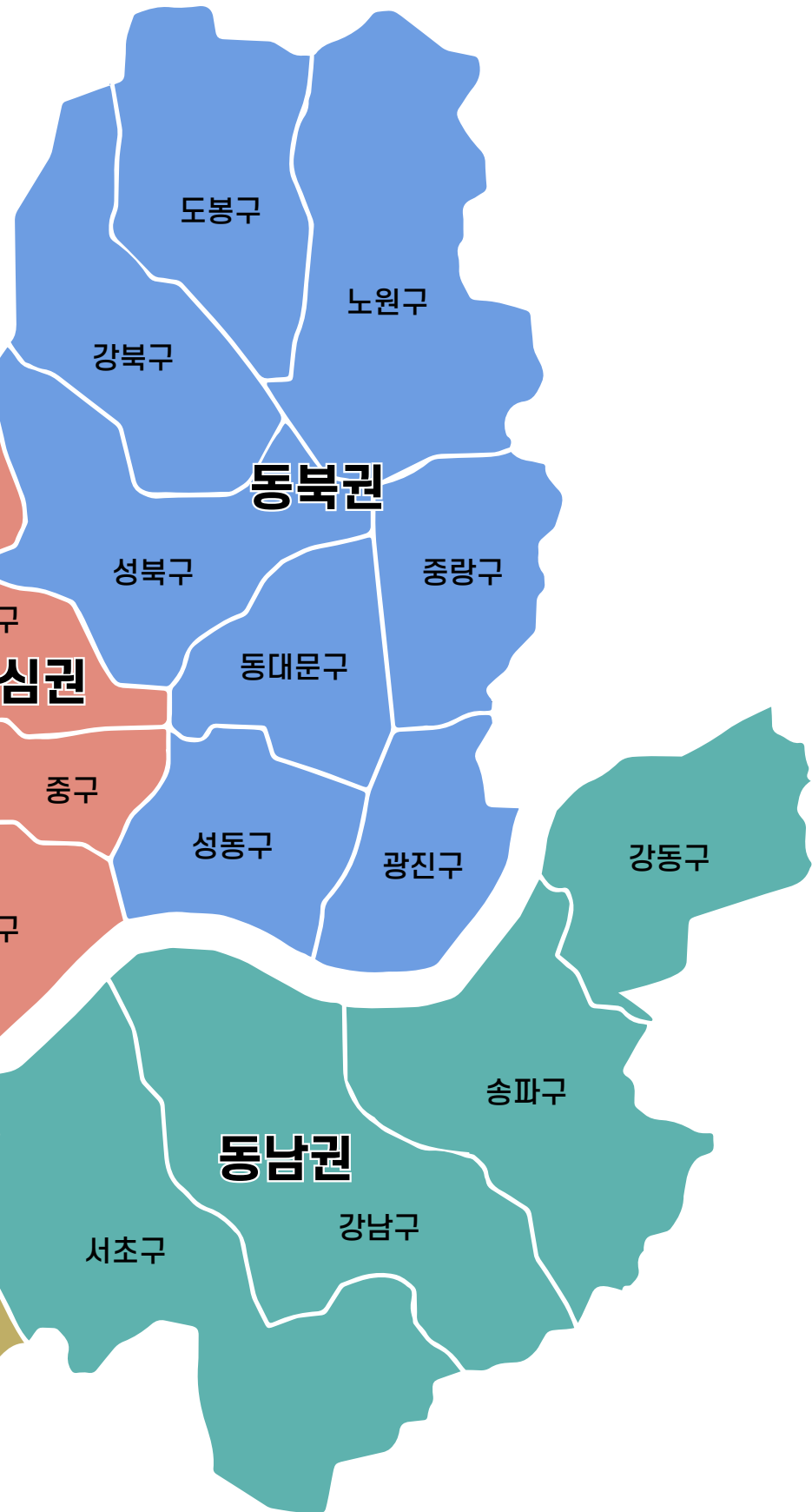
## Contents

SEOUL

1. 서울특별시 지도	4
2. 자치구별 걷기 코스	
도심권	6
동북권	20
서북권	28
서남권	44
동남권	52

# 서울 특별시





도봉구

노원구

강북구

**동북권**

성북구

종량구

구  
**심권**

동대문구

중구

성동구

광진구

강동구

구

송파구

**동남권**

서초구

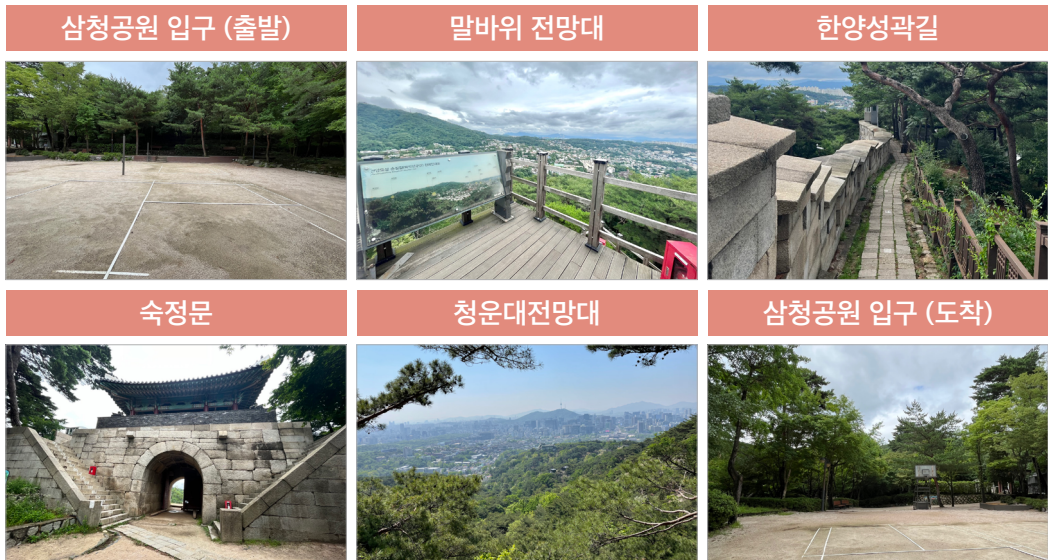
강남구

# 종로구



## 54년만에 시민의 품으로 북악산 둘레길 코스

- **코스경로** : 삼청공원입구 → 말바위전망대 → 한양성곽길  
→ 숙정문 → 청운대 전망대 → 삼청공원입구  
- 출발지 • 도착지 위치 : 서울시 종로구 삼청로 156
- **코스거리** : 3.75km
- **소요시간** : 1시간 10분
- **방문방법** : 대중교통 지하철 : 안국역(3호선) 하차  
버 스 : 종로02번 안국역2번출구앞 → 감사원  
차량이용 대중교통 이용 요망
- **코스사진**





# 중구



## 한양도성 순성길

- **코스경로** : 장충단공원 → 형제나무 → 전망대 → 분수대  
 → 석호정 → 장충단공원/장충단비  
 - 출발지 위치 : 서울시 중구 동호로 256  
 - 도착지 위치 : 서울시 중구 동호로 257-10
- **코스거리** : 3.5km
- **소요시간** : 1시간
- **방문방법** : 대중교통 지하철 : 동대입구역(3호선) 하차  
 버 스 : 114, 301, 7212 장충체육관앞 하차  
 차량이용 장충단공원 인근 공영주차장에 주차 가능
- **코스사진**





# 용산구





## 한강 시민공원 이촌지구 산책로

- 코스경로 : 한강대교 → 거북선나루터 → 자연학습장  
→ 동작대교 → 한강대교
  - 출발지·도착지 위치 : 서울시 용산구 양녕로 496
  - 반환점 위치 : 서울시 용산구 이촌동 362-1
- 코스거리 : 4.1km
- 소요시간 : 1시간
- 방문방법 : 대중교통 지하철 : 용산역(1호선), 신용산역(4호선), 이촌역(4호선) 하차  
차량이용 이촌한강공원 주차장에 주차 가능
- 코스사진



# 성동구



## 중랑천 수변길

- **코스경로** : 살곶이체육공원 → 살곶이길 → 응봉체육공원  
 → 용비교아래쉼터 → 중랑천교 → 서울숲 야외무대
  - 출발지 위치 : 서울시 성동구 살곶이길 247
  - 도착지 위치 : 서울시 성동구 뚝섬로 273
- **코스거리** : 4km
- **소요시간** : 1시간 5분
- **방문방법** : 대중교통 지하철 : 한양대역(2호선) 하차  
 차량이용 살곶이체육공원 공영주차장에 주차 가능
- **코스사진**





# 광진구



## 아차산동행숲길

- **코스경로** : 아차산어울림광장 → 아차산동행숲길 걷기 코스  
→ 아차산어울림광장  
- 출발지·도착지 위치 : 서울시 광진구 광장동 370-3
- **코스거리** : 1.7km
- **소요시간** : 30분
- **방문방법** : **대중교통** 지하철 : 광나루역(5호선) 하차  
버 스 : 광진01 - 광장중학교앞 / 광진03 성안약국 하차  
광진04, 320 - 어린이대공원후문 하차  
303, 2221, 9403, 119-어린이대공원후문아차산역 하차  
**차량이용** 장로회신대학교·아차산배수지  
구의야구공원 주차장에 주차 가능
- **코스사진**



# 동대문구





## 배봉산 둘레길

- **코스경로** : 배봉산열린광장 → 인공암벽장 → 황톳길 → 숲속도서관  
 - 출발지·도착지 위치 : 서울시 동대문구 전농로 16길 97
- **코스거리** : 3.3km
- **소요시간** : 1시간
- **방문방법** : 대중교통 지하철 : 회기역, 청량리역(1호선) 하차  
 버 스 : 2233 - 전동초등학교.전농동SK아파트 하차  
 차량이용 대중교통 이용 요망

### 코스사진



# 중랑구





## 중랑천 장미길

- **코스경로** : 중화둔치체육공원 → 중랑장미공원 → 장미터널 입구  
 → 목동 공중화장실 → 중화둔치체육공원 옆 다리  
 → 중화둔치체육공원  
 - 출발지·도착지 위치 : 서울시 중랑구 중화동 345-2  
 - 반환점 위치 : 서울시 중랑구 목동 375
- **코스거리** : 3.5km
- **소요시간** : 1시간
- **방문방법** : 대중교통 지하철 : 중화역(7호선) 하차  
 차량이용 중랑천로 내 공영주차장에 주차 가능
- **코스사진**



# 성북구



## 성북천 코스

- **코스경로** : 성북천분수광장 → 바람마당교 → 보문4교  
 → 안암교 → 성북천분수광장  
 - 출발지·도착지 위치 : 서울시 성북구 동소문동2가 130-2  
 - 반환점 위치 : 서울시 성북구 안암동3가 110-44
- **코스거리** : 5km
- **소요시간** : 1시간 10분
- **방문방법** : 대중교통 지하철 : 한성대입구역(4호선) 하차  
 버스 : 성북02, 성북03 - 한성대전철역입구 하차  
 차량이용 대중교통 이용 요망
- **코스사진**






# 강북구



## 너랑나랑우리랑 북한산 둘레길 코스

- **코스경로** : 우이동 만남의 광장 → 솔밭근린공원 → 4.19전망대  
→ 근현대사기념관
  - 출발지 위치: 서울시 강북구 우이동 186-5
  - 도착지 위치: 서울시 강북구 4.19로 114
- **코스거리** : 4.8km
- **소요시간** : 1시간35분
- **방문방법** : 대중교통 지하철 : 북한산우이역(우이신설) 하차  
차량이용 대중교통 이용 요망
- **코스사진**



# 도봉구





## 도봉의 문화 속으로 걷길

- **코스경로** : 전형필 가옥 → 정의공주묘 → 원당샘공원 은행나무  
 → 원당마을 한옥도서관 → 김수영 문학관 → 발바닥 공원 입구  
 - 출발지 위치 : 서울시 도봉구 시루봉로 149-18  
 - 도착지 위치 : 서울시 도봉구 시루봉로6길 33
- **코스거리** : 2.5km
- **소요시간** : 40분
- **방문방법** : 대중교통 지하철 : 방학역(1호선) 하차  
 버 스 : 1167 버스 신도봉시장·도봉구청·방학북부역  
 → 신방학중학교앞  
 차량이용 간송옛집공영주차장에 주차가능
- **코스사진**



# 노원구





## 경춘선 숲길

- **코스경로** : 녹천중학교 → 경춘숲공원 → 경춘폭포  
 → 시간을 거니는 철길 숲길 → 화랑대역 폐역
  - 출발지 위치 : 서울시 노원구 월계동 321-7
  - 도착지 위치 : 서울시 노원구 화랑로 610
- **코스거리** : 4.6km
- **소요시간** : 1시간 10분
- **방문방법** : 대중교통 지하철 : 월계역(1호선) 하차  
 차량이용 월계도서관주차장에 주차가능  
 (대중교통 이용 요망)
- **코스사진**



# 은평구



## 불광천길 산책로

- 코스경로 : 응암역 4번출구 → 은평춘당 → 장미터널  
→ 야외운동시설 → 해담는다리  
- 출발지 위치 : 서울시 은평구 증산로 477  
- 도착지 위치 : 서울시 서대문구 북가좌동 352-1
- 코스거리 : 2km
- 소요시간 : 30분
- 방문방법 : 대중교통 지하철 : 응암역(6호선) 하차  
차량이용 대중교통 이용 요망
- 코스사진





# 서대문구



## 홍제천 산책로

- 코스경로 : 연가교하단 → 홍남교 → 인공폭포마당  
→ 홍제3교 → 연가교하단
  - 출발지·도착지 위치 : 서울시 서대문구 연희동 530-2
  - 반환점 위치 : 서울시 서대문구 홍제동 361-136
- 코스거리 : 5.7km
- 소요시간 : 1시간 25분
- 방문방법 : 대중교통 지하철 : 가좌역(경의중앙선) 하차  
버 스 : 7726 모래내시장.가좌역 → 연흥교회  
차량이용 대중교통 이용 요망
- 코스사진





# 마포구



## 평화의공원 둘레길 코스

- 코스경로 : 평화의공원 평화광장 → 구름다리 → 오솔길  
→ 메타세콰이어길 → 평화의공원 평화광장
  - 출발지·도착지 위치 : 서울시 마포구 월드컵로 251
  - 반환점 위치 : 서울시 마포구 상암동 482-116
- 코스거리 : 4km
- 소요시간 : 1시간
- 방문방법 : 대중교통 지하철 : 월드컵경기장역(6호선) 하차  
차량이용 평화의공원 주차장에 주차가능
- 코스사진



# 양천구





## 안양천 수변길

- 코스경로 : 신정교 → 안양천가족공원 → 영학정  
→ 목동인라인파크 → 신정교  
- 출발지·도착지 위치 : 서울시 양천구 안양천로 812  
- 반환점 위치 : 서울시 양천구 안양천로 1026
- 코스거리 : 4.1km
- 소요시간 : 1시간
- 방문방법 : 대중교통 지하철 : 도림천역(2호선) 하차  
차량이용 신정교 고가 및 주차장에 주차가능
- 코스사진



# 강서구



## 개화산 둘레길

- 코스경로 : 방화근린공원 → 야외운동시설 → 약사사  
→ 개화산비석 → 미타사 → 방화근린공원  
- 출발지·도착지 위치 : 서울시 강서구 금낭화로 176
- 코스거리 : 3km
- 소요시간 : 1시간
- 방문방법 : 대중교통 지하철 : 방화역(5호선) 하차  
차량이용 대중교통 이용 요망

### 코스사진





# 구로구



## 구로올레길

- **코스경로** : 안양천 A축구장 → 안양천 물놀이장 → 안양천 장미원  
 → 안양천 C축구장 → 도림천 농구장 → 디큐브파크 아래  
 - 출발지 위치 : 서울시 구로구 구로동 621-8  
 - 도착지 위치 : 서울시 구로구 신도림동 347-1
- **코스거리** : 2.8km
- **소요시간** : 40분
- **방문방법** : 대중교통 지하철 : 구일역(1호선), 신도림역(1호선) 하차  
 차량이용 대중교통 이용 요망
- **코스사진**





# 금천구



## 금천구 해피워킹코스

- **코스경로** : 안양천 다목적광장 → 어린이 물놀이장 → 소규모 축구장  
 → **파크골프장** → **철산교(반환)** → **독산보도교**
  - 출발지 위치 : 서울시 금천구 독산동 732-2
  - 도착지 위치 : 서울시 금천구 독산동
  - 반환점 위치 : 서울시 금천구 가산동 614-72
  
- **코스거리** : 5.2km
  
- **소요시간** : 1시간 20분
  
- **방문방법** : **대중교통** 지하철 : 금천구청역(1호선) 하차  
 버 스 : 150, 500, 505, 5530 - 금천구청,금천경찰서 하차  
 금천01, 금천02, 금천04 -금천구종합청사.금  
 천구청역하차  
**차량이용** 금천구청 주차장에 주차가능
  
- **코스사진**



# 영등포구





## 안양천 수변 생태순환길

- 코스경로 : 신정교 → 반환점(1.5km) → 신정교
  - 출발지·도착지 위치 : 서울시 영등포구 문래동5가 신정교 밑
  - 반환점 위치 : 서울시 영등포구 양평동 484
- 코스거리 : 3km
- 소요시간 : 50분
- 방문방법 : 대중교통 지하철 : 도림천역(2호선) 하차  
차량이용 대중교통 이용 요망

### ○ 코스사진



# 동작구



## 국립서울현충원

- 코스경로 : 현충원정문 → 상도통문 → 김대중대통령묘소 → 현충원정문  
- 출발지·도착지 위치 : 서울시 동작구 동작동 205-7
- 코스거리 : 2.8km
- 소요시간 : 42분
- 방문방법 : 대중교통 지하철 : 동작역(4,9호선) 하차  
차량이용 국립서울현충원 내 주차장에 주차가능

### ○ 코스사진





# 관악구



## 별빛내린천 수변길

○ 코스경로 : 수변무대 → 문화교 → 신림2교 → 신림3교 → 동방1교

- 출발지 위치 : 서울시 관악구 신림동 1642-7

- 도착지 위치 : 서울시 관악구 신림동 808-416

○ 코스거리 : 2.0km

○ 소요시간 : 30분

○ 방문방법 : 대중교통 지하철 : 신림역(2호선) 하차  
차량이용 신원시장공영주차장에 주차가능

○ 코스사진





# 서초구





## 길마중길 러닝코스

- **코스경로** : 용허리근린공원 → 서초IC → 반포IC → 용허리근린공원  
 - 출발지·도착지 위치 : 서울시 서초구 서초동 1324-1
- **코스거리** : 4.5km
- **소요시간** : 1시간 7분
- **방문방법** : 대중교통 지하철 : 강남역(2호선) 하차  
 차량이용 서초구청 주차장, 서초문화예술회관  
 주차장에 주차가능

### 코스사진



# 강남구



## 양재천 러닝코스

- 코스경로 : 영동3교 → 영동5교 앞 다리 → 영동3교
  - 출발지·도착지 위치 : 서울시 강남구 도곡동
  - 반환점 위치 : 서울시 강남구 개포동
- 코스거리 : 3.2km
- 소요시간 : 47분
- 방문방법 : 대중교통 지하철 : 매봉역(3호선) 하차  
차량이용 대중교통 이용 요망

### ○ 코스사진





# 송파구



## 성내천 둘레길

- **코스경로** : 마천교 → 물빛광장 → 청룡2교 → 올림픽공원  
→ 성내교 → 성내천길 종점
  - 출발지 위치 : 서울시 송파구 마천동 9-3
  - 도착지 위치 : 서울시 송파구 신천동 257-1
- **코스거리** : 6km
- **소요시간** : 1시간 30분
- **방문방법** : 대중교통 지하철 : 개롱역(5호선) 하차  
차량이용 대중교통 이용 요망
- **코스사진**





# 강동구





## 그린웨이 걷기코스

- **코스경로** : 일자산잔디광장 → 해맞이광장 → 가족캠핑장  
→ 일자산잔디광장  
- 출발지·도착지 위치 : 서울시 강동구 동남로 660
- **코스거리** : 3.7km
- **소요시간** : 1시간 30분
- **방문방법** : 대중교통 지하철 : 증양보훈병원역(9호선) 하차  
차량이용 대중교통 이용 요망

### 코스사진





이 사업은 서울특별시와 서울특별시체육회의 지원을 받아 시행합니다.